AIGUA FREDA

una passejada per Aiguafreda

CONEGUEM EL NUCLI URBÀ

Origen del poble

És a partir del segle XVI que es comença a bastir un veïnat amb serveis per als passavolants del camí ral de Barcelona a Vic (els actuals trams inicials dels carrers Major i del pont i la Plaça Major): una ferreria, un hostal, una carnisseria, un altre hostal, cases de sabaters, mestres de cases, fusters, paraires de panys de llana i lli, pagesos... A finals del segle XVII, el veïnat, anomenat de les Ferreries, ja s'havia fet prou gran perquè s'hi construís una església dedicada a la Mare de Déu de la Concepció (1678).

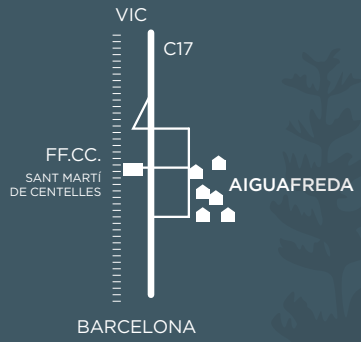

PARC NATURAL
DEL MONTSENY

AJUNTAMENT D'AIGUAFREDA
Pl. Ajuntament, 1 08591 Tel. 93 844 22 53 | Fax 93 844 21 85
info@aiguafreda.cat | www.aiguafreda.cat



El poble contemporani

A mitjan segle XIX, el veïnat de les Ferreries va esdevenir el nucli urbà del nou municipi d'Aiguafreda, nascut de la dissolució de la baronia d'Aiguafreda-Cruïlles, d'origen medieval. L'any 1877, la capella de la Concepció es va convertir en església parroquial. La construcció de la Carretera de Ribes (1846) i, sobretot, la línia del ferrocarril (1878) van afavorir el desenvolupament del nucli, que a principis del segle XX va veure l'arribada de la burgesia estiuejant barcelonina.

La fesomia actual del nucli urbà, d'aspecte allargassat, és fruit d'aquest creixement marcat per l'eix de comunicació nord-sud que han definit els successius traçats de la via principal de comunicació del poble al llarg de la història: via romana, camí ral medieval i modern, carrers Major i del Pont, Carretera de Ribes al segle XIX, carretera N-152a al segle XX.

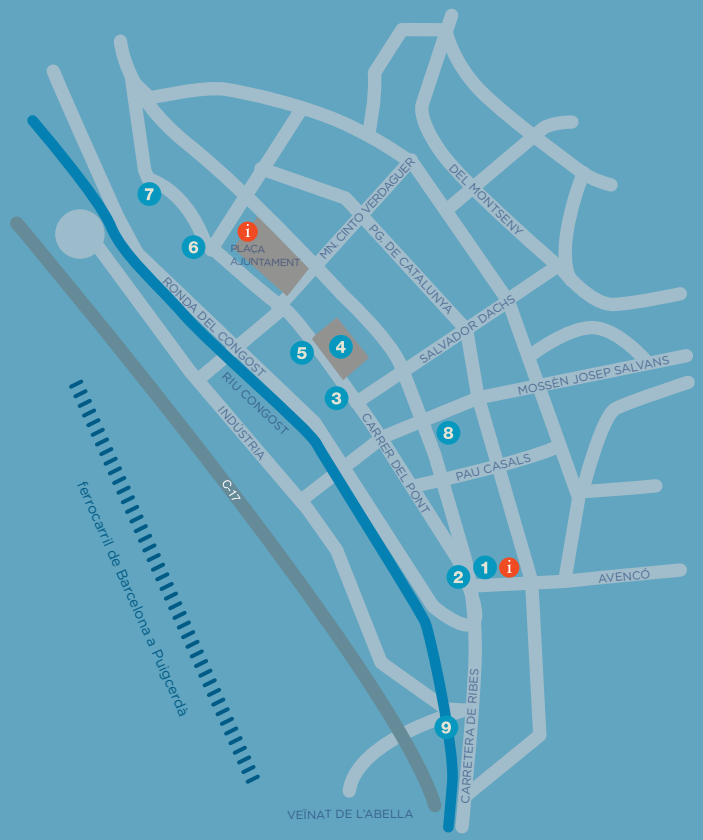

1. Inici de l'itinerari del nucli urbà d'Aiguafreda
2. Carrer del Pont
3. Cases d'estiueig dels carrers del Pont i Major
4. Plaça Major
5. Antic Camí Ral de Vic a Barcelona
6. Convent de les monges
7. Cases del carrer Major
8. Carretera de Ribes
9. Pont de l'Abella

AIGUA FREDA

L'itinerari urbà d'Aiguafreda

Aiguafreda compta amb un itinerari urbà senyalitzat que permet resseguir el nucli històric d'Aiguafreda, des del veïnat menestral de les Ferreries (segles XVII-XVIII) fins al nucli urbà contemporani (segle XIX), incloent les monumentals torres d'estiueig modernistes, noucentistes i eclèctiques del primer terç del segle XX.
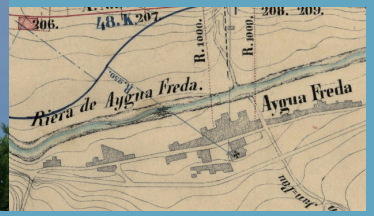
L'entorn urbanístic actual, amb carrers i places agençats i agradables, convida a passejar-hi en qualsevol moment del dia. Els comerços locals i l'oferta dels establiments de restauració, oberts també en diumenge, ofereixen productes de qualitat que ajuden a fer més atractiu aquest recorregut per la nostra història.