

20 itineraris en bicicleta de muntanya per la Vall del Congost i el sud d'Osona

2

Aiguafreda - el Brull - Aiguafreda

Aiguafreda - Avencó - el Pujol - el Brull - la Sala - Dolmen de Can Serra de l'Arca - Casanoves









Itinerari clàssic, molt conegut per ciclistes que recorren aquest sector del *Montseny*. Ofereix moltes possibilitats de variacions en el recorregut, especialment a partir del poble del *Brull*. Sortint d'*Aiguafreda* es recorre la *Vall d'Avencó* seguint la *Riera d'Avencó*, que es travessa fins a quatre vegades. Es puja gairebé fins a la masia del *Pujol* per buscar el camí, molt dret, que per mitjà d'un seguit de revolts tancats, permet guanyar el pla del *Brull*. Retorn planer i de baixada fins *Aiguafreda*. Vistes panoràmiques sobre la *Vall d'Avencó* i *la Calma*. Masia de *la Sala*. *Dolmen de Can Serra de l'Arca*. Paratges pintorescos de la *Riera d'Avencó* i *Font d'en Vinyes*. Possibilitat d'arribar fins a les ruïnes del poblat ibèric del *Turó de Montgròs* (s. IV aC). Bona part del recorregut segueix el *GR-2 Aiguafreda-la Jonquera*.

Atenció, l'existència de camins tallats per cadenes afecten propietats privades i reserven el dret de pas als veïns de la contrada. Denaneu autorització.








Fitxa tècnica:

Dificultat:	mitjana
Distància:	23 km
Temps (sense parades):	1h 35' - 1h 45'
Altitud (inici / final):	405 m
Cota màx. recorregut:	850 m
Desnivell acumulat:	490 m
Pendent màxim:	15 %
Superfície:	80 % camí de terra, 20 % asfaltat

Itinerari:

			
0,0 km	0'		<i>Parc de la Carretera</i> . Pugem pel carrer paral·lel al parc en direcció al barri d' <i>Avencó</i> (hi ha rètol)
0,1 km	1'	  	Cruïlla de carrers. <i>Carrer d'Avencó</i> . Seguim pel barri d' <i>Avencó</i> .
1,3 km	5'		S'acaba l'asfalt després d'un revolt. Camí de terra. La <i>Riera d'Avencó</i> ens queda a la dreta. Seguim la pista principal sense deixar-la. ★ Travessem la riera pel <i>Pont de Peu de Costa</i> o <i>Primer Pont</i>

		★	Travessem el <i>Pont de la Bisbal</i> o <i>Segon Pont</i> .
		★	Travessem el <i>Pont de Picamena</i> o <i>Tercer Pont</i> . Arribem al petit <i>Pantà de Picamena</i> .
		★	Deixem a l'esquerra el <i>Gorg de l'Olla</i> .
5,7 km	23'	★	<i>Font d'en Vinyes</i> . Font de raig abundant i constant. Atenció: cadena amb pas resrvat per a veïns del rodal.
6,8 km	29'	☒ ↗	Passem el <i>Pont de Ferro</i> o <i>Quart Pont</i> . Deixem el fons de la vall i ens enfilem vers la masia del <i>Pujol</i> . Primera ascensió. <i>1,6 km a una mitjana del 7 % de desnivell.</i>
8,4 km	40'	↑ ☒	Petit collet. El camí de la dreta porta al <i>Pujol</i> . No el prenem. Baixem per l'altre costat.
8,8 km	42'	↑	Cadena. la passem pel costat. Novament al fons de la vall. Travessem la riera pel <i>Pont Nou del Pujol</i> . Comença l'ascensió més dura del recorregut. El primer tram té uns metres al 15 % de desnivell. <i>3 km a una mitjana del 8 % de desnivell.</i>
10,5 km	57'	☒ ↑	Petit collet. Seguim recte. Lleuger descens i tram planer que torna a enfilar-se al cap de poc. Al final hi trobem una altra cadena i un petit tram asfaltat fins que s'acaba l'ascensió.
11,7 km	1h 04'	↙ 🚗	Arribem a la carretera que va a <i>Collformic</i> . Baixem. Xalets i jardins amb gespa fins a la carretera. Precaució: automòbils.
12,7 km	1h 05'	↙ 🏰	<i>El Brull</i> . Deixem la carretera i girem a l'esquerra per davant de l'església (<i>Sant Martí del Brull</i> , romànica, s. XI). Al costat de la rectoria hi ha un Centre d'interpretació i documentació del Parc Natural del Montseny. Camí asfaltat, no el deixem.
14,6 km	1h 12'	↙ 🏠	S'acaba la carretera asfaltada. Davant hi ha el gran mas de <i>la Sala</i> . Girem a l'esquerra pel camí de terra.
15,5 km	1h 16'	🌳	A pocs metres a l'esquerra del camí, vista panoràmica sobre la <i>Vall d'Avencó</i> , <i>la Calma</i> i <i>Tagamanent</i> .
16,5 km	1h 19'	↙ ☒	Deixem la pista principal i ens desviem a l'esquerra per un corriol estret però definit. Tram divertit i <i>trialer</i> . No deixem el corriol fins trobar un altre cop la carretera que hem deixat.
17,2 km	1h 22'	↗	Ens incorporem a la pista principal. Continuem seguint el GR.
17,7 km	1h 24'	★	A pocs metres a l'esquerra del camí i enmig dels arbres, hi veiem el <i>dolmen de Can Serra de l'Arca</i> (neolític, -4000 -2500 aC). El més ben conservat dels existents en aquest sector.
17,8 km	1h 25'	↑ ☒	Al cap de poc hi ha el trencall que porta a <i>Vilargent</i> . No el prenem. Seguim recte.

- 18,9 km 1h 28'  Deixem el GR. Baixem pronunciadament. Perill: sòl relliscós i pedregós. Terreny desforestat per un antic incendi.
- 19,4 km 1h 29'  Revolt pronuiciat a la dreta. Seguim baixant.
  Passem per la dreta de la masia enrunada de *Casanoves*.
- 20,2 km 1h 32'  Bifurcació. Seguim avall.
  No deixem la pista principal. Revolts. A la dreta, rera una tanca, hi deixem l'antic *Castell de Cruilles*, refet actualment com a residència privada. Seguim avall. A la dreta del camí hi ha una tanca metàl·lica.
- 21,4 km 1h 35'  Bifurcació al costat del cementiri. Trobem l'asfalt al cap de poc. Camp de futbol. Seguim baixant pels carrers fins arribar al nucli d'*Aiguafreda*.
- 23,0 km 1h 40'  Arribem al punt de partida.

Perfil :

